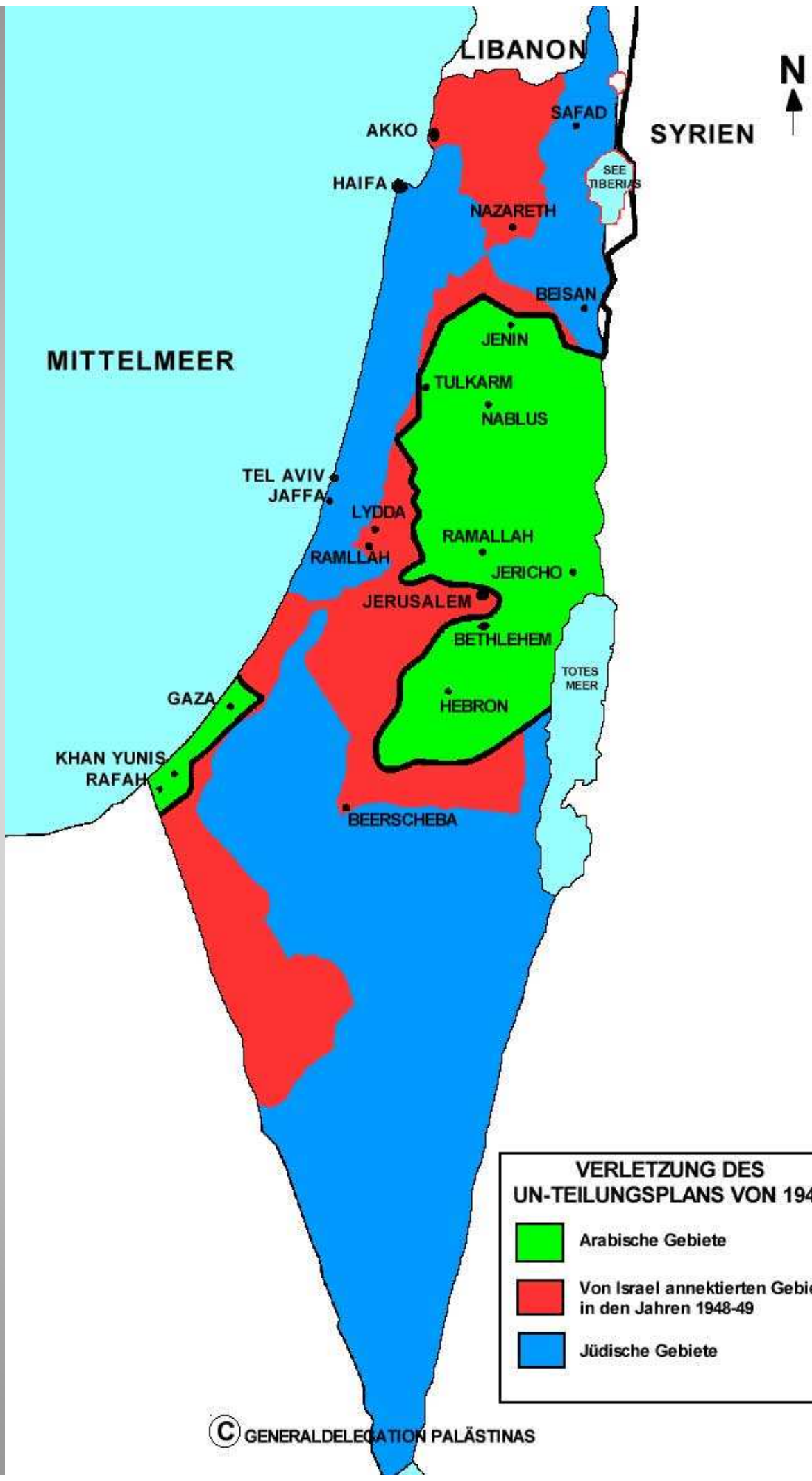




**Arbeitskreis **Palästina** NRW e.V.**

# **Die Mauer und die Siedlungspolitik Israels**

Wail Abdel-Khani



# Oslo II, 1995





# Die Siedlungspolitik Israels seit Beginn des Friedensprozess

Seit der Unterzeichnung der Prinzipienerklärung (Oslo-Abkommen) im Jahr 1993 hat Israel seine „Auf-dem-Boden-Tatsachen-schaffen“-Politik verstärkt:

- Zwischen 1990 und 2005 hat sich das Gebiet der bebauten Siedlungen um fast 173% erhöht.
- Bis Ende des Jahres 2005 erhöhte sich die Gesamtfläche Siedlungen auf 188 KM<sup>2</sup>, einen Anteil 3,3% des Westjordanlandes
- 1990 lebten etwa 120.000 Siedler im Westjordanland. Heute sind es über 550.000 Siedler.
- Für das Westjordanland existieren Masterpläne, ein Gebiet von 485 Km<sup>2</sup> 8% des Westjordanlandes zu besiedeln.



# West Bank Separation Barrier - April 2007



## West Bank Area Percentages After the Barrier

West of the Barrier

12.8 %

Settlement Areas East of the Barrier

8.0 %

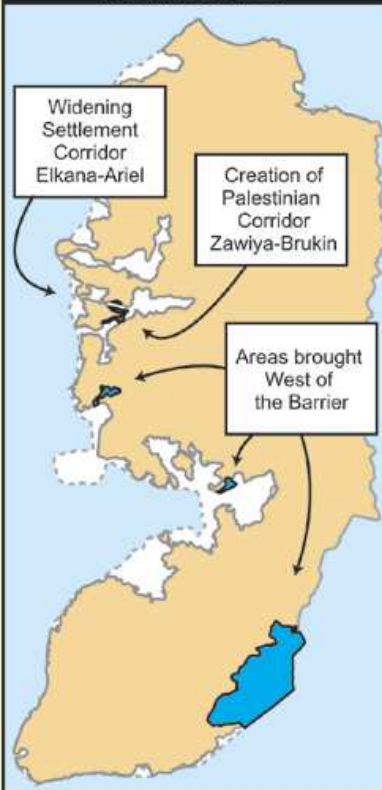
Jordan Valley

25.2 %

Palestinian used and -accessed areas East of the Barrier

54.0 %

## PRINCIPAL BARRIER CHANGES FROM JULY 2006





# Zahlen und Fakten zur Mauer

- Das bis jetzt fertig gestellte Teilstück der Mauer ist 255 km lang
- Nach Fertigstellung soll die Mauer 625 km lang werden.
- Wenn die Mauer fertig gestellt ist, werden etwa 63.000 Hektar (oder 11,5%) vom Westjordanland abgeschnitten
- Innerhalb dieses Gebietes, das zu den fruchtbarsten der Region gehört, leben mehr als 93.200 Menschen in 63 Städten und Dörfern.
- Von diesen Menschen befinden sich dann 16.300 in geschlossenen Gebieten also zwischen der Mauer und der Grünen Linie
- die restlichen 76.900 müssen in Enklaven leben, komplett von dem israelischen Sperrwall umgeben.
- Im bisher fertig gestellten Teil der Mauer gibt es 53 Durchgänge, aber nur 15 davon dürfen von Palästinenser/innen benutzt werden und auch das nur mit einer gültigen Erlaubnis

# DESTROYING THE TWO-STATE SOLUTION

JULY 2005

**Pre-1948**  
100% of Historic Palestine



**1947 UN Partition Plan**  
48% of Historic Palestine



**1967 De Facto Line**  
22% of Historic Palestine




**Settlements, Wall, and Jordan Valley**  
12% of Historic Palestine



These maps are for illustrative purposes only. Boundary representations are not authoritative.





**Vielen Dank**  
**für Ihre Aufmerksamkeit**